

**ROMANIA
JUDETUL GALATI
COMUNA TULUCESTI
CONSILIUL LOCAL**

**HOTARAREA Nr. 9
din : 26.07.2016**

privind : aprobarea participării comunei Tulucești, județul Galați, la Programul Național de Dezvoltare Locală, Subprogramul – Infrastructura în spațiul rural – Satul românesc – comuna Tulucești, județul Galați

Initiator : Bratu Petrică , Primarul comunei Tulucesti , judetul Galati;
Proiect de hotarare inregistrat la nr. 7684/21.07.2016

Consiliul Local al comunei Tulucești, județul Galați, întrunit în ședință ordinară în data de 26.07.2016 conform dispoziției de convocare nr. 32/14.07.2016;

Având în vedere expunerea de motive la proiectul de hotarare prezentată de inițiator, înregistrată la nr. 7685/21.07.2016;

Având în vedere raportul de specialitate prezentat de Compartimentul de resort din cadrul aparatului de specialitate al primarului , înregistrat la nr. 7687/21.07.2016;

Având în vedere raportul de avizare al Comisiei de specialitate a Consiliului local Tulucești, jud. Galati înregistrată sub nr. 7821/26.07.2016;

Având în vedere Ghidul PNDL – Programul Național de Dezvoltare Locală;

Având în vedere prevederile OUG nr. 28/2013 privind aprobarea Programului național de dezvoltare locală

Având în vedere prevederile art. 44 al. 1, art. 46 al. 2 lit. c din Legea nr.273/2006 privind finanțele publice locale, cu modificările și completările ulterioare;

Având în vedere prevederile art. 36 al. 2 lit. b, al. 4 lit. d, art. 6 lit. a pct. 13 și art. 126 din Legea nr. 215/2001, privind administrația publică locală, republicată, cu modificările și completările ulterioare ;

În baza prevederilor art. 45 alin. (1) și alin. 2 lit. d din Legea nr. 215/2001, privind administrația publică locală, republicată, cu modificările și completările;

HOTĂRĂȘTE :

Art.1 Se aprobă participarea comunei Tulucești, județul Galați la Programul Național de Dezvoltare Locală – „Modernizarea satului românesc – domeniul construirea/modernizarea/reabilitarea drumurilor publice clasificate și încadrate în conformitate cu prevederile legale în vigoare, ca drumuri județene, drumuri de interes local, respectiv drumuri comunale și/sau drumuri publice din interiorul localităților” pentru obiectivul de investiții „Modernizare străzi rurale în comuna Tulucești, județul Galați”;

Art.2 Se aprobă necesitatea, oportunitatea și cofinanțarea de la bugetul local cu suma de 511.919 lei aferentă investiției „Modernizare străzi rurale în comuna Tulucești, județul Galați”;


Art. 3 Se aprobă indicatorii tehnico-economici și devizul general al obiectivului de investiții aferent obiectivului de investiții „Modernizare străzi rurale în comuna Tulucești, județul Galați” pentru care se solicită finanțare prin Programul Național de Dezvoltare Locală, în valoare totală de 14.181.839 lei, din care finanțarea de la bugetul de stat este 13.669.920 lei, iar cofinanțarea de la bugetul local este 511.919 lei;

Art. 4 Cu aducerea la îndeplinire a prevederilor prezentei hotarari se insarcineaza Primarul comunei comunei Tulucesti , judetul Galati .

Art. 5 (1) Prezenta hotarare se comunică Instituției Prefectului județului Galați în vederea exercitării controlului cu privire la legalitate și se aduce la cunostinta publica prin grija secretarului comunei.

(2) Aducerea la cunostinta publică se face prin afisare la sediul Primariei comunei Tulucesti ;

Presedintele de sedinta
Nistor Daniel



Contrasemnează
Secretar comuna Tulucești
Sandu Dan

A handwritten signature in black ink, appearing to be the name "Sandu Dan".



COMUNA TULUCEȘTI

MEMORIU PREZENTARE

AMR 70/17 HCL
m, 9/26.02.2016

1. Date generale și localizarea proiectului/modificării

1.1. Denumirea proiectului: “Modernizare strazi rurale in comuna Tulucesti, judetul Galati”

1.2. Amplasamentul proiectului*, inclusiv vecinătățile și adresa obiectivului

2.1.1. Amplasamentul

Comuna Tulucești este parte componentă a județului Galați, ce se află situate în partea de est a României, între 45°25' și 46°10' latitudine nordică și 27°20' și 28°10' longitudine estică. Limitele județului Galați, în cea mai mare parte naturale, închid o suprafață de 4425 km², care reprezintă 1/9% din suprafața țării.

Localitatea Tulucești este străbătută de drumul national DN 26 ce se intersectează strazile Morii, Sperantei 1 si Bradului.

Revenind la Tulucești, comuna este situată în partea de sud-est a județului Galați, la 12 km de municipiul Galați, 45°35' și 45°45' latitudine nordică și 27°95' și 28° longitudine estică. Limitele comunei Tulucești, în cea mai mare parte naturale, se încadrează în unitățile de relief aparținând zonei terminale ale Podișului Covurlui (zona Miloș), Mălina, Tulucești, Valea Prutului.

Teritoriul agricol al comunei Tulucești se găsește în proporție de 60% în Podișul Covurluiului. Acesta, din punct de vedere structural, constituie o unitate de platform alcătuită din pietrișuri și nisipuri cu intercalații de argilepliocene.

Temperaturile se înscriu în media pluri anuală calculată pe o durată de 60 de ani, pentru Galați fiind de 10°3'C cu 22°2' pentru media lunilor iulie și -3°C pentru lunile ianuarie.

1.3. Date de identificare a titularului/beneficiarului proiectului/modificării:

a) denumirea titularului;

COMUNA TULUCEȘTI, JUDEȚUL GALAȚI

b) adresa titularului, telefon, fax, adresa de e-mail;

Comuna Tulucești, judetul Galati, Telefon:0236345007; email:tulucesti@yahoo.com

c) reprezentanți legali/împuterniciți, cu date de identificare;

Primar : BRATU PETRICA

1.4. Încadrarea în planurile de urbanism/amenajare a teritoriului aprobate/adoptate și/sau alte scheme/programe

Investitia propusa apare in Inventarul Domeniul Public .



2. Descrierea sumară a proiectului

Prezenta documentație tratează necesitatea modernizării drumurilor de interes local, cu un sistem rutier conform clasei tehnice V a drumului și categoria de importanță „C”.

Modernizarea drumurilor locale va cuprinde și stematizarea traseului și realizarea unui sistem rutier conform categoriei de trafic foarte ușor.

SITUATIA EXISTENTA

Situația precară a drumurilor locale de pe raza comunei Tulucești, au creat o serie de efecte negative. Drumurile se prezintă la nivel de ballast amestecat cu pământ. Acostamentele drumurilor vizate nu sunt definite și lipsesc dispozitivele de colectare și evacuare a apelor pluviale (santuri, rigole, podete).

Traficul auto se desfășoară greu mai cu seamă în anotimpul rece și în perioadele cu precipitații abundente.

Sub acțiunea traficului și a factorilor climatici, suprafața drumurilor locale s-a degradat, prezentând defecțiuni grave (valuriri, gropi, fâgase, praf vară și noroi în perioadele ploioase), ceea ce face ca în timpul primăverii și toamna circulația vehiculelor și a pietonilor să fie îngreunată.

Datorită inconvenientelor enumerate circulația vehiculelor și a pietonilor se desfășoară necorespunzător din punct de vedere al siguranței și confortului, necesitând modernizarea drumurilor locale prin asfaltare.

Modernizarea acestor drumuri va determina îmbunătățirea circulației, creșterea calității serviciilor publice și facilitarea accesului persoanelor și autovehiculelor

Prin realizarea proiectului propus se asigură accesul foarte ușor către punctele de interes comun din localitate (dispensar, primărie, poliție, școală). Totodată prin asigurarea unor străzi accesibile pe toată durata anului va fi influențată benefic activitatea economico-comercială, creșterea valorii terenului agricol, îndeosebi a celui intravilan, prin creșterea interesului localnicilor de a construi și reabilita locuințele, și stoparea migrării populației active din mediul rural în mediu urban. Este posibil ca această investiție să dezvolte exploatarea agricolă prin revigorarea numărului de animale ca urmare a posibilităților de valorificare a produselor agricole.

SITUATIA PROIECTATA

În cadrul proiectului au fost vizate următoarele tipuri de lucrări:

- lucrări de colectare și evacuare dirijată a apelor pluviale;
- lucrări de modernizare a structurii rutiere existente.



Caracteristicile drumurilor vizate

In vederea modernizarii structurii rutiere se va adopta urmatoarea stratificatie:


- strat de uzura din mixtura asfaltica tip MAS16/BAR16, cu dimensiunea maxima a granulei de 16 mm, in grosime de 4 cm;
- strat de legatura din mixtura asfaltica tip BADPC20, cu dimensiunea maxima a granulei de 25 mm, in grosime de 5 cm;
- realizarea unui strat din piatra sparta naturala/artificiala, in grosime de 12 cm;
- realizarea unui strat de fundatie din balast, sort 0-63 mm, in grosime de 15 cm;
- realizarea unui strat de forma din balast: 10 cm.

Colectarea și evacuarea apelor provenite din precipitații se face prin santuri si rigole de acostament, iar descarcarea acestora prin podețe transversale.

Pentru scurgerea și dirijarea apelor se vor prevedea rigole de acostament si șanțuri permeate pentru declivități mai mici de 1% sau mai mari de 4%.

Podețele vor fi proiectate și dimensionate în conformitate cu „Normativ privind adaptarea la teren a proiectelor tip de podețe pentru drumuri indicativ PD 19-2003” și cu „Normativ privind proiectarea hidraulică a podurilor și podețelor indicativ PD 95-2002”.

Semnătura titularului
Bratu Petrica






S.C. SPC ELITE CONSULTING S.R.L. IASI
 Calea Galata Nr. 14, Municipiul Iasi, Judetul Iasi
 J22/8/07.01.2009 - RO 24923658
 Telefon: 0741/232.111
 Fax: 0336/401.865
 E-mail: aolaritei_marian@yahoo.com



DEVIZ GENERAL						
privind cheltuieli necesare realizarii						
Modernizare strazi rurale in comuna Tulucesti, judetul Galati						
Curs euro		4.5199	06.07.2016		HG 28/2008	
Nr. crt.	Denumirea capitolelor si subcapitolelor de cheltuieli	Valoare (fata TVA)		TVA	Valoare inclusiv TVA	
		mil lei	mil euro	mil lei	mil lei	mil euro
1	2	3	4	5	6	7
Capitolul 1 - Cheltuieli pentru asigurarea si amenajarea terenului						
1.1	Obtinerea terenului	0,00	0,00	0,00	0,00	0,00
1.2	Amenajarea terenului	0,00	0,00	0,00	0,00	0,00
1.3	Amenajari pentru protectia mediului si aducerea la starea initiala	0,00	0,00	0,00	0,00	0,00
Total Capitol 1		0,00	0,00	0,00	0,00	0,00
Capitolul 2 - Cheltuieli pentru asigurarea utilitatilor necesare obiectivului						
2	Cheltuieli pentru asigurarea utilitatilor necesare obiectivului	0,00	0,00	0,00	0,00	0,00
Total Capitol 2		0,00	0,00	0,00	0,00	0,00
Capitol 3 - Cheltuieli pentru proiectare si asistenta tehnica						
3.1	Studii de teren	10,000	2,212	2,000	12,000	2,655
3.2	Taxe pentru obtinerea de avize, acorduri si autorizatii	5,500	1,217	0,00	5,500	1,217
3.3	Proiectare si inginerie	213,000	47,125	42,600	255,600	56,550
3.4	Organizarea procedurilor de achizitie	30,000	6,637	6,000	36,000	7,965
3.5	Consultanta	50,000	11,062	10,000	60,000	13,275
3.6	Asistenta tehnica	156,000	34,514	31,200	187,200	41,417
Total Capitolul 3		464,500	102,768	91,800	556,300	123,078

Capitolul 4 - Cheltuieli pentru investitia de baza						
4.1	Constructii si intalatii	10.807,028	2.390,988	2.161,406	12.968,434	2.869,186
4.1.1	Modernizare drumuri, L=12 km	10.807,028	2.390,988	2.161,406	12.968,434	2.869,186
4.2	Montaj utilaje tehnologice	0,00	0,00	0,00	0,00	0,00
4.3	Utilaje, echipamente tehnologice si functionale cu montaj	0,00	0,00	0,00	0,00	0,00
4.4	Utilaje fara montaj si echipamente de transport	0,00	0,00	0,00	0,00	0,00
4.5	Dotari	0,00	0,00	0,00	0,00	0,00
4.6	Active necorporale	0,00	0,00	0,00	0,00	0,00
Total capitolul 4		10.807,028	2.390,988	2.161,406	12.968,434	2.869,186
Capitolul 5 - Alte cheltuieli						
5.1	Organizare de santier	221,112	48,920	44,222	265,334	58,704
5.1.1	Lucrari de constructii	216,141	47,820	43,228	259,369	57,384
5.1.2	Cheltuieli conexe organizarii de santier	4,971	1,100	0,994	5,965	1,320
5.2	Comisioane, cote, taxe, costul creditului	121,255	26,827	0,00	121,255	26,827
5.3	Cheltuieli diverse si neprevazute	225,431	49,875	45,086	270,517	59,850
Total Capitolul 5		567,797	125,622	89,308	657,106	145,381
Capitolul 6 - Cheltuieli pentru probe tehnologice si teste si predare beneficiar						
6.1	Pregatirea personalului de exploatare	0,00	0,00	0,00	0,00	0,00
6.2	Probe tehnologice si teste	0,00	0,00	0,00	0,00	0,00
Total Capitolul 6		0,00	0,00	0,00	0,00	0,00
TOTAL GENERAL		11.839,325	2.619,378	2.342,514	14.181,839	3.137,644
Din care C+M		11.023,169	2.438,808	2.205,628	13.227,802	2.926,570

Beneficiar,
Comuna Tulucesti



Proiectant,
S.C. SPC EKITE Consulting S.R.L.

